

# Beylshof Route

Nederland | Limburg | Meijel | 66,30 km (ongeveer 3:54 u) | Fietsroute 525790



Leaflet (http://leafletjs.com) | © 2016 Falkplan BV, © OpenStreetMap contributors (http://www.openstreetmap.org/copyright)

#	Beschrijving	Afstand	Tijd
---	--------------	---------	------

Nederland | Limburg | Meijel | 66,30 km (ongeveer 3:54 u) | Fietsroute 525790

Aangeboden door
















Ivo, Limburg (NL)

Praktische informatie

Dichtstbijzijnde locaties

- P** Parkeerplaats centrum  
Alexanderhof  
5768BZ Peel en Maas
- P** Parkeerplaats  
Nederweerderdijk  
5768PD Peel en Maas




















## Routebeschrijving



















#	Beschrijving	Afstand	Tijd
	Alexanderplein 2, 5768BE, Meijel, Limburg, Nederland	0.00 km	0:00
	Blijf 75 m op Alexanderplein	0.07 km	0:00
	Ga een scherpe bocht linksaf de Schoolstraat op en volg deze weg 98 m	0.17 km	0:00
	Ga een scherpe bocht rechtsaf de Prins Bernhardstraat op en volg deze weg 88 m	0.26 km	0:00
	Ga linksaf de Hagelkruisweg op en volg deze weg 71 m	0.33 km	0:01
	Hagelkruisweg 4, 5768VX, Meijel, Limburg, Nederland	0.33 km	0:01
	Blijf 536 m op Hagelkruisweg	0.87 km	0:02
	Volg de weg 115 m	0.98 km	0:03
	Donk 17, 5768XM, Meijel, Limburg, Nederland	0.98 km	0:03
	Volg de weg 2.2 km	3.16 km	0:10
	Witdonk, 5768RA, Meijel, Limburg, Nederland	3.16 km	0:10
	Volg de weg 1.2 km	4.34 km	0:14
	Ga rechtsaf de Aan de Heibloem op en volg deze weg 183 m	4.52 km	0:15
	Aan de Heibloem 18, 6093PE, Heythuysen, Limburg, Nederland	4.52 km	0:15
	Blijf 1.6 km op Aan de Heibloem	6.12 km	0:21



















Scan mij


















met de route.nl app en de route wordt geopend op je smartphone. Heb je de app nog niet? Ga dan naar: [www.route.nl/app/download](http://www.route.nl/app/download)







































#	Beschrijving	Afstand	Tijd
	Aan de Heibloem 1a, 6093PE, Heythuysen, Limburg, Nederland	6.12 km	0:21
	Blijf 343 m op Aan de Heibloem	6.46 km	0:22
	Ga linksaf en volg deze weg 87 m	6.55 km	0:22
	Aan de Heibloem, 6093PE, Heythuysen, Limburg, Nederland	6.55 km	0:22
	Volg de weg 1.1 km	7.63 km	0:26
	Ga rechtsaf de Aan de Grave op en volg deze weg 112 m	7.74 km	0:26
	Ga linksaf en volg deze weg 11 m	7.75 km	0:26
	Aan de Grave, 6093PD, Heythuysen, Limburg, Nederland	7.75 km	0:26
	Volg de weg 11 m	7.76 km	0:26
	Ga linksaf de Aan de Grave op en volg deze weg 564 m	8.32 km	0:29
	Ga linksaf en volg deze weg 110 m	8.43 km	0:29
	Aan de Grave 2a, 6093PD, Heythuysen, Limburg, Nederland	8.43 km	0:29
	Volg de weg 545 m	8.98 km	0:31
	Ga rechtsaf de Heide op en volg deze weg 1.6 km	10.55 km	0:37
	Heide, 6093NW, Heythuysen, Limburg, Nederland	10.55 km	0:37
	Blijf 192 m op Heide	10.74 km	0:38
	Blijf 462 m op Aan de Bergen	11.20 km	0:39
	Blijf 623 m op Aan het Broek	11.83 km	0:42
	Ga rechtsaf de Aan de Nees op en volg deze weg 86 m	11.91 km	0:42

#	Beschrijving	Afstand	Tijd
	Aan de Nees 2, 6093NN, Heythuysen, Limburg, Nederland	11.91 km	0:42
	Blijf 277 m op Aan de Nees	12.19 km	0:43
	Ga een flauwe bocht linksaf de Mennesweg op en volg deze weg 80 m	12.27 km	0:43
	Mennesweg 16, 6093NJ, Heythuysen, Limburg, Nederland	12.27 km	0:43
	Blijf 175 m op Mennesweg	12.44 km	0:44
	Ga rechtsaf de Op den Birkenbosch op en volg deze weg 79 m	12.52 km	0:44
	Op den Birkenbosch, 6093NZ, Heythuysen, Limburg, Nederland	12.52 km	0:44
	Blijf 260 m op Op den Birkenbosch	12.78 km	0:45
	Blijf 297 m op Catharina Daemenstraat	13.08 km	0:46
	Ga rechtsaf de Aan de Kreppel op en volg deze weg 82 m	13.16 km	0:47
	Aan de Kreppel 6, 6093DZ, Heythuysen, Limburg, Nederland	13.16 km	0:47
	Blijf 103 m op Aan de Kreppel	13.26 km	0:47
	Ga linksaf de Kloosterstraat op en volg deze weg 101 m	13.36 km	0:47
	Kloosterstraat, 6093DZ, Heythuysen, Limburg, Nederland	13.36 km	0:47
	Blijf 92 m op Kloosterstraat	13.45 km	0:48
	Ga een flauwe bocht rechtsaf en volg deze weg 99 m	13.55 km	0:48
	Ga een flauwe bocht rechtsaf de Kloosterstraat op en volg deze weg 100 m	13.65 km	0:48
	Ga rechtsaf de Arenbos op en volg deze weg 61 m	13.71 km	0:48





















#	Beschrijving	Afstand	Tijd
	Arenbos 3, 6093ND, Heythuysen, Limburg, Nederland	13.71 km	0:48
	Blijf 138 m op Arenbos	13.85 km	0:49
	Arenbos, 6093CW, Heythuysen, Limburg, Nederland	13.85 km	0:49
	Blijf 1.3 km op Arenbos	15.16 km	0:54
	Ga linksaf de Slinkstraat op en volg deze weg 50 m	15.21 km	0:54
	Arenbos, 6093PZ, Heythuysen, Limburg, Nederland	15.21 km	0:54
	Blijf 251 m op Slinkstraat	15.46 km	0:55
	Ga een flauwe bocht linksaf de Conenweg op en volg deze weg 749 m	16.21 km	0:58
	Ga rechtsaf de Schoorstraat op en volg deze weg 39 m	16.24 km	0:58
	Schoorstraat 6, 6095NW, Baexem, Limburg, Nederland	16.24 km	0:58
	Blijf 417 m op Schoorstraat	16.66 km	1:00
	Ga een scherpe bocht linksaf de Parallelweg op en volg deze weg 43 m	16.70 km	1:00
	Horckerstraat 1a, 6095NM, Baexem, Limburg, Nederland	16.70 km	1:00
	Blijf 809 m op Parallelweg	17.51 km	1:03
	Ga rechtsaf de Stationstraat op en volg deze weg 31 m	17.54 km	1:03
	Stationstraat, 6095BR, Baexem, Limburg, Nederland	17.54 km	1:03
	Blijf 276 m op Stationstraat	17.82 km	1:04
	Ga rechtsaf de Monseigneur Kierkelsplein op en volg deze weg 113 m	17.93 km	1:04




















#	Beschrijving	Afstand	Tijd
	Ga rechtsaf de Kerkstraat op en volg deze weg 33 m	17.96 km	1:04
	Ga een scherpe bocht linksaf de Sint Janstraat op en volg deze weg 273 m	18.23 km	1:05
	Ga rechtsaf de Kennedystraat op en volg deze weg 24 m	18.26 km	1:05
	Ga linksaf de Kapittelstraat op en volg deze weg 177 m	18.44 km	1:06
	Ga linksaf de Ridderstraat op en volg deze weg 62 m	18.50 km	1:06
	Ga rechtsaf de Baron de la Marckstraat op en volg deze weg 204 m	18.70 km	1:07
	Ga linksaf de Schepenstraat op en volg deze weg 156 m	18.86 km	1:07
	Ga een flauwe bocht rechtsaf de Geenraderweg op en volg deze weg 202 m	19.06 km	1:08
	Ga rechtsaf de Dorpstraat op en volg deze weg 16 m	19.07 km	1:08
	Ga een flauwe bocht linksaf en volg deze weg 146 m	19.22 km	1:09
	Ga rechtsaf de Kasteelweg op en volg deze weg 23 m	19.24 km	1:09
	Kasteelweg 2, 6095ND, Baexem, Limburg, Nederland	19.24 km	1:09
	Blijf 250 m op Kasteelweg	19.49 km	1:10
	Ga rechtsaf en volg deze weg 2.6 km	22.07 km	1:18
	Ga een flauwe bocht rechtsaf de Baexemerweg op en volg deze weg 504 m	22.58 km	1:20
	Ga linksaf de Bosstraat op en volg deze weg 37 m	22.61 km	1:20
	Markt 5, 6096AL, Grathem, Limburg, Nederland	22.61 km	1:20





















#	Beschrijving	Afstand	Tijd
	Blijf 547 m op Bosstraat	23.16 km	1:22
	Ga een flauwe bocht rechtsaf de Castertweg op en volg deze weg 464 m	23.62 km	1:24
	Ga rechtsaf de De Peel op en volg deze weg 58 m	23.68 km	1:24
	De Peel 10, 6097NL, Heel, Limburg, Nederland	23.68 km	1:24
	Blijf 647 m op De Peel	24.33 km	1:26
	Ga een flauwe bocht rechtsaf en volg deze weg 124 m	24.45 km	1:27
	Ga rechtsaf de Rijksweg, N273 op en volg deze weg 21 m	24.47 km	1:27
	Ga linksaf de Daalzicht op en volg deze weg 51 m	24.52 km	1:27
	Rijksweg 15, 6097NK, Heel, Limburg, Nederland	24.52 km	1:27
	Blijf 51 m op Daalzicht	24.57 km	1:27
	Ga rechtsaf de Rijksweg, N273 op en volg deze weg 21 m	24.59 km	1:27
	Ga een scherpe bocht rechtsaf en volg deze weg 350 m	24.94 km	1:29
	Daalzicht, 6097NK, Heel, Limburg, Nederland	24.94 km	1:29
	Volg de weg 1.3 km	26.22 km	1:33
	Ga een flauwe bocht rechtsaf de de lange vliert op en volg deze weg 770 m	26.99 km	1:35
	Volg de weg 293 m	27.28 km	1:36
	Molenstraat 65, 6099AJ, Beegden, Limburg, Nederland	27.28 km	1:36
	Volg de weg 70 m	27.35 km	1:37





















#	Beschrijving	Afstand	Tijd
	Ga een flauwe bocht linksaf en volg deze weg 389 m	27.74 km	1:38
	Ga linksaf de Heerstraat-Zuid op en volg deze weg 26 m	27.77 km	1:38
	Ga rechtsaf de Kastanjelaan op en volg deze weg 38 m	27.80 km	1:38
	Kastanjelaan 6, 6099AC, Beegden, Limburg, Nederland	27.80 km	1:38
	Blijf 83 m op Kastanjelaan	27.89 km	1:38
	Ga rechtsaf de Nieuwstraat op en volg deze weg 26 m	27.91 km	1:38
	Nieuwstraat 27, 6099AA, Beegden, Limburg, Nederland	27.91 km	1:38
	Blijf 757 m op Nieuwstraat	28.67 km	1:41
	Blijf 402 m op Dorpsstraat	29.07 km	1:42
	Dorpsstraat, 6097AL, Heel, Limburg, Nederland	29.07 km	1:42
	Blijf 507 m op Dorpsstraat	29.58 km	1:44
	Ga een scherpe bocht linksaf de Monseigneur Savelbergweg op en volg deze weg 35 m	29.61 km	1:44
	Dorpsstraat 63, 6097AM, Heel, Limburg, Nederland	29.61 km	1:44
	Blijf 200 m op Monseigneur Savelbergweg	29.81 km	1:45
	Ga linksaf de Bongerdpad op en volg deze weg 27 m	29.84 km	1:45
	Bongerdpad, 6097AB, Heel, Limburg, Nederland	29.84 km	1:45
	Blijf 107 m op Bongerdpad	29.94 km	1:45
	Ga een flauwe bocht rechtsaf de Teggert op en volg deze weg 282 m	30.22 km	1:46










































	Beschrijving	Afstand	Tijd
	neem de bocht rechtsaf de Broekbeemden op en volg deze weg 45 m	0 km	
	Broekbeemden 28, 6097DE, Heel, Limburg, Nederland	30.27 km	1:46
	Blijf 766 m op Broekbeemden	31.04 km	1:49
	Blijf 30 m op Osen	31.07 km	1:49
	Pannenhof, 6097PB, Heel, Limburg, Nederland	31.07 km	1:49
	Blijf 556 m op Osen	31.62 km	1:51
	Ga rechtsaf de Sluisweg op en volg deze weg 40 m	31.66 km	1:51
	Sluisweg, 6097PC, Heel, Limburg, Nederland	31.66 km	1:51
	Blijf 572 m op Sluisweg	32.23 km	1:53
	Blijf 37 m op Kanaalweg Oost	32.27 km	1:53
	Sluisweg 15, 6097PC, Heel, Limburg, Nederland	32.27 km	1:53
	Blijf 4.1 km op Kanaalweg Oost	36.42 km	2:08
	Ga rechtsaf de Parallelweg op en volg deze weg 143 m	36.56 km	2:08
	Parallelweg, 6085AX, Roermond, Limburg, Nederland	36.56 km	2:08
	Blijf 655 m op Parallelweg	37.21 km	2:11
	Blijf 6 m op Parallelweg	37.22 km	2:11
	Ga linksaf de Rijksweg op en volg deze weg 166 m	37.39 km	2:11
	Ga rechtsaf de Kerkstraat op en volg deze weg 19 m	37.40 km	2:11
	Beurik, 6085AX, Horn, Limburg, Nederland	37.40 km	2:11




















 <b>Beschrijving</b>	<b>Afstand</b>	<b>Tijd</b>
Kerkstraat	km	
 Ga rechtsaf de Wal op en volg deze weg 49 m	37.63 km	2:12
 Wal, 6085BJ, Horn, Limburg, Nederland	37.63 km	2:12
 Blijf 95 m op Wal	37.72 km	2:12
 Ga linksaf de Kasteelstraat op en volg deze weg 41 m	37.76 km	2:13
 Kasteelstraat 7, 6085BH, Horn, Limburg, Nederland	37.76 km	2:13
 Blijf 45 m op Kasteelstraat	37.81 km	2:13
 Ga een flauwe bocht rechtsaf de Hoogstraat op en volg deze weg 10 m	37.82 km	2:13
 Ga rechtsaf de Schoolstraat op en volg deze weg 37 m	37.85 km	2:13
 Schoolstraat, 6085BK, Horn, Limburg, Nederland	37.85 km	2:13
 Blijf 146 m op Schoolstraat	38.00 km	2:13
 Ga linksaf de Kemp op en volg deze weg 70 m	38.07 km	2:14
 Kemp 4, 6085GG, Horn, Limburg, Nederland	38.07 km	2:14
 Blijf 680 m op Kemp	38.75 km	2:16
 Ga een flauwe bocht rechtsaf de Broekstraat op en volg deze weg 201 m	38.95 km	2:17
 Ga rechtsaf de Haelerweg op en volg deze weg 63 m	39.01 km	2:17
 Haelerweg 70, 6085EC, Horn, Limburg, Nederland	39.01 km	2:17
 Blijf 445 m op Haelerweg	39.46 km	2:18
 Ga linksaf en volg deze weg 478 m	39.94 km	2:20




	Beschrijving	Afstand km	Tijd
	En volg deze weg 9 m		
	Ga linksaf de Galgenbergweg op en volg deze weg 37 m	39.98 km	2:20
	Ga een flauwe bocht rechtsaf de Napoleonsweg op en volg deze weg 61 m	40.04 km	2:20
	Napoleonsweg, 6081AD, Haelen, Limburg, Nederland	40.04 km	2:20
	Blijf 135 m op Napoleonsweg	40.18 km	2:21
	Ga rechtsaf de Koeweg op en volg deze weg 4 m	40.18 km	2:21
	Ga linksaf en volg deze weg 133 m	40.31 km	2:21
	Blijf 24 m op Stationsplein	40.34 km	2:21
	Stationsplein, 6081PP, Haelen, Limburg, Nederland	40.34 km	2:21
	Blijf 162 m op Stationsplein	40.50 km	2:22
	Ga rechtsaf de Speikerhofweg op en volg deze weg 18 m	40.52 km	2:22
	Speikerhofweg 1, 6081NB, Haelen, Limburg, Nederland	40.52 km	2:22
	Blijf 108 m op Speikerhofweg	40.62 km	2:22
	Blijf 334 m op Rinboomweg	40.96 km	2:23
	Blijf 212 m op Overhaelen	41.17 km	2:24
	Overhaelen, 6081NC, Haelen, Limburg, Nederland	41.17 km	2:24
	Blijf 572 m op Overhaelen	41.74 km	2:26
	Ga rechtsaf de Nieuwenhofsweg op en volg deze weg 45 m	41.78 km	2:26
	Ga linksaf en volg deze weg 109 m	41.89 km	2:27

	Beschrijving	Afstand km	Tijd
	Speckerweg, 6081ND, Haelen, Limburg, Nederland		
	Volg de weg 774 m	42.67 km	2:29
	Ga rechtsaf de Speckerweg op en volg deze weg 224 m	42.89 km	2:30
	Speckerweg, 6081NN, Haelen, Limburg, Nederland	42.89 km	2:30
	Blijf 665 m op Speckerweg	43.56 km	2:33
	Blijf 39 m op Bosrand	43.59 km	2:33
	Blijf 13 m op Speckerweg	43.61 km	2:33
	Ga linksaf en volg deze weg 174 m	43.78 km	2:33
	Roggelseweg, 6081NP, Haelen, Limburg, Nederland	43.78 km	2:33
	Volg de weg 980 m	44.76 km	2:37
	Blijf 102 m op Heideweg	44.86 km	2:37
	Roggelseweg, 6081NS, Haelen, Limburg, Nederland	44.86 km	2:37
	Blijf 658 m op Heideweg	45.52 km	2:40
	Ga een flauwe bocht rechtsaf de Sint Ursulaweg op en volg deze weg 960 m	46.48 km	2:43
	Ga linksaf de Molenbergstraat op en volg deze weg 117 m	46.59 km	2:44
	Ga linksaf de Hoogstraat op en volg deze weg 31 m	46.63 km	2:44
	Hoogstraat 12, 6083AX, Nunhem, Limburg, Nederland	46.63 km	2:44
	Blijf 243 m op Hoogstraat	46.87 km	2:45
	Ga linksaf de Sint Servaasweg op en volg deze weg 25 m	46.89 km	2:45

	Beschrijving	Afstand km	Tijd
	Sint Servaasweg 34, 6083AS, Nunhem, Limburg, Nederland		
	Blijf 44 m op Sint Servaasweg	46.94 km	2:45
	Ga rechtsaf de Voort op en volg deze weg 48 m	46.98 km	2:45
	Volg de weg 11 m	46.99 km	2:45
	Voort, 6083AC, Nunhem, Limburg, Nederland	46.99 km	2:45
	Blijf 159 m op Sennepad	47.15 km	2:46
	Sint Servaasweg, 6083AC, Nunhem, Limburg, Nederland	47.15 km	2:46
	Blijf 525 m op Sennepad	47.68 km	2:47
	Ga linksaf en volg deze weg 68 m	47.74 km	2:48
	Napoleonsweg, 6083NA, Nunhem, Limburg, Nederland	47.74 km	2:48
	Volg de weg 761 m	48.51 km	2:50
	Blijf 62 m op Kinkhoven	48.57 km	2:50
	Kinkhoven 18, 6086AS, Neer, Limburg, Nederland	48.57 km	2:50
	Blijf 343 m op Kinkhoven	48.91 km	2:52
	Ga linksaf de Leudalweg op en volg deze weg 93 m	49.00 km	2:52
	Leudalweg 22, 6086AT, Neer, Limburg, Nederland	49.00 km	2:52
	Blijf 320 m op Leudalweg	49.32 km	2:53
	Ga rechtsaf de Donderberg op en volg deze weg 125 m	49.45 km	2:54
	Donderberg 2, 6086RH, Neer, Limburg, Nederland	49.45 km	2:54

 <b>Beschrijving</b> Donderberg	<b>Afstand</b>	<b>Tijd</b>
	km	
 Ga linksaf de Sterrebosweg op en volg deze weg 108 m	49.86 km	2:55
 Sterrebosweg, 6086RH, Neer, Limburg, Nederland	49.86 km	2:55
 Blijf 1.4 km op Sterrebosweg	51.30 km	3:01
 Blijf 2.3 km op Ophoven	53.59 km	3:09
 Ga linksaf de Heldensedijk, N562 op en volg deze weg 152 m	53.74 km	3:10
 Heldensedijk 13, 6088NT, Roggel, Limburg, Nederland	53.74 km	3:10
 Blijf 551 m op Heldensedijk, N562	54.29 km	3:11
 Ga rechtsaf en volg deze weg 9 m	54.30 km	3:12
 Ga linksaf en volg deze weg 591 m	54.89 km	3:14
 Ga rechtsaf de Leistertweg op en volg deze weg 66 m	54.96 km	3:14
 Leistertweg, 6088NW, Roggel, Limburg, Nederland	54.96 km	3:14
 Blijf 550 m op Leistertweg	55.51 km	3:16
 Ga een flauwe bocht linksaf de Heide op en volg deze weg 3.3 km	58.78 km	3:28
 Ga rechtsaf de Staldijk op en volg deze weg 102 m	58.88 km	3:28
 Staldijk, 6089NT, Heibloem, Limburg, Nederland	58.88 km	3:28
 Blijf 1.0 km op Staldijk	59.89 km	3:32
 Ga linksaf de Boerderijweg op en volg deze weg 617 m	60.51 km	3:34
 Boerderijweg, 6089NV, Heibloem, Limburg, Nederland	60.51 km	3:34

	<b>Beschrijving</b>	<b>Afstand</b>	<b>Tijd</b>
	Boerderijweg	km	
	Ga linksaf de Witdonk op en volg deze weg 56 m	61.62 km	3:38
	Witdonk, 5768RE, Meijel, Limburg, Nederland	61.62 km	3:38
	Blijf 1.1 km op Witdonk	62.73 km	3:42
	Ga rechtsaf en volg deze weg 366 m	63.09 km	3:44
	Ga linksaf en volg deze weg 15 m	63.11 km	3:44
	Krum 14, 5768RG, Meijel, Limburg, Nederland	63.11 km	3:44
	Volg de weg 282 m	63.39 km	3:45
	Blijf 852 m op Krum	64.24 km	3:48
	Ga rechtsaf de Steenkampseweg op en volg deze weg 63 m	64.30 km	3:48
	Steenkampseweg, 5768XK, Meijel, Limburg, Nederland	64.30 km	3:48
	Blijf 445 m op Steenkampseweg	64.75 km	3:50
	Volg de weg 282 m	65.03 km	3:51
	Ga linksaf de Donkersveld op en volg deze weg 38 m	65.07 km	3:51
	Donkersveld 6, 5768XJ, Meijel, Limburg, Nederland	65.07 km	3:51
	Blijf 477 m op Donkersveld	65.54 km	3:53
	Ga rechtsaf de Hoek op en volg deze weg 172 m	65.72 km	3:54
	Hoek, 5768VP, Meijel, Limburg, Nederland	65.72 km	3:54
	Blijf 268 m op Hoek	65.98 km	3:55

	Beschrijving	Afstand	Tijd
	Schoolstraat op en volg deze weg 246 m	0.12 km	0:56
	Ga een scherpe bocht rechtsaf de Alexanderplein op en volg deze weg 75 m	66.30 km	3:56
	Alexanderplein 2, 5768BE, Meijel, Limburg, Nederland	66.30 km	3:56

Route.nl wenst je veel fietsplezier.

Graag zien we je terug voor één van onze andere 61914 gratis routes op onze site!